

PETEK, 10. 4. 2020

TEHNIŠKI DAN

Moj domači kraj

Domžale





**Dragi učenjaki,
4. razredov korenjaki!**

Danes bo poseben dan.
Izdelali bomo maketo Domžal.

ZA DELO POTREBUJEŠ:

- karto Domžal
- dva risalna lista (če jih nimaš, zlepi skupaj štiri A4 liste)
- svinčnik
- veliko ravnilo
- plastelin
- lego kocke
- trak, vrvico ... prepusti se domišljiji
- zobotrebce
- papir
- škarje
- flumaster

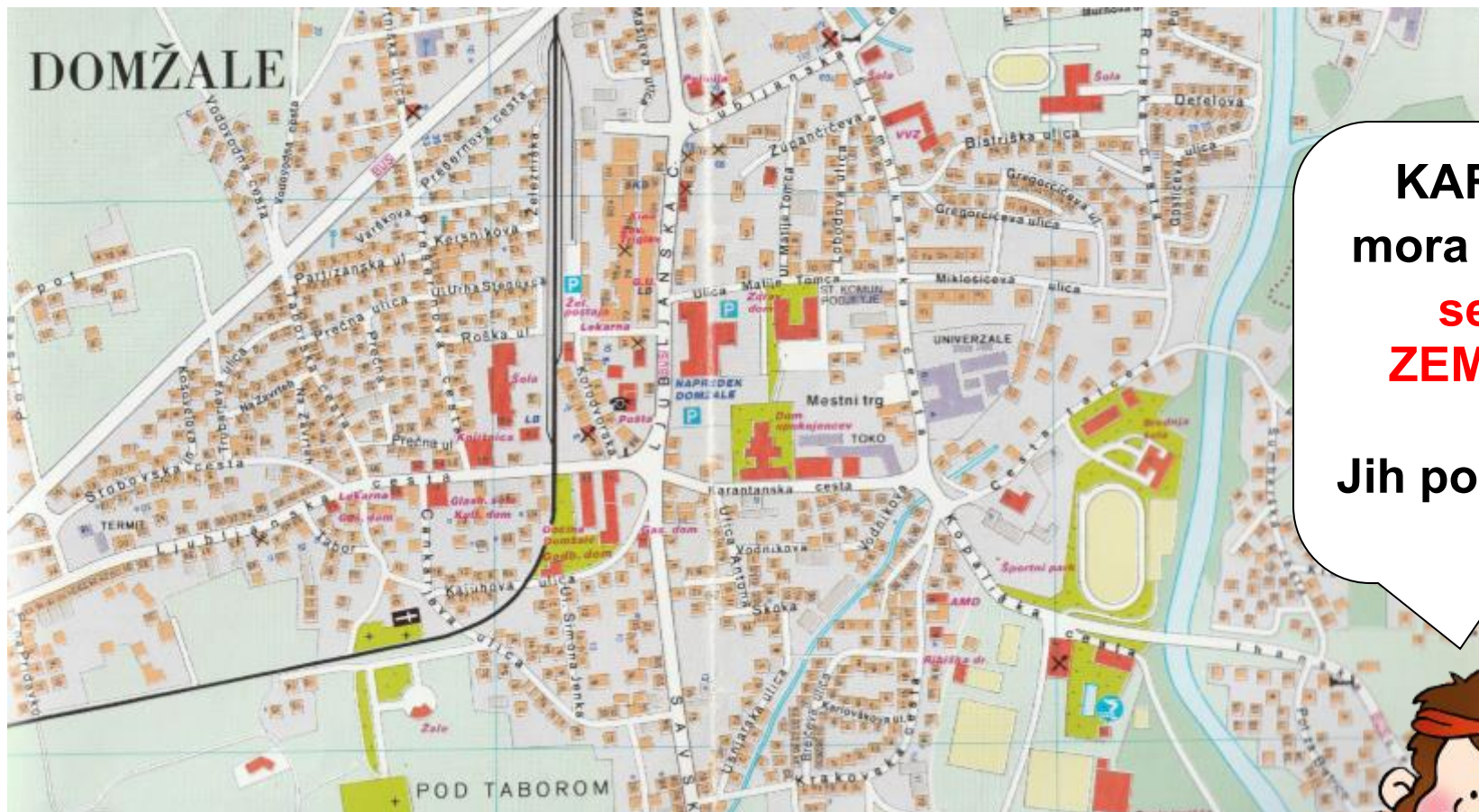
LETALSKA FOTOGRAFIJA DOMŽAL

Hm?!
Kaj je LETALSKA
FOTOGRAFIJA?
Zakaj jo
potrebujemo?



**LETALSKA FOTOGRAFIJA je posnetek iz letala.
Je osnova za izdelavo ZEMLJEVIDOV,
ki jih izdelajo KARTOGRAFI.**

ZEMLJEVID oz. NAČRT DOMŽAL



KARTOGRAF
mora poznati vse
sestavine
ZEMLJEVIDA.

Jih poznaš tudi ti?




Sestavine ZEMLJEVIDA so:

**AVTOR, LETO IZDELAVE, NASLOV, MERILO, LEGENDA,
DOGOVORJENI ZNAKI, MREŽA, VETROVNICA**

IZDELAJMO MAKETO

Hm?!
Ali znam brati
zemljevid?

Le zakaj ima
zemljevid
MREŽO?



Pripravi vse pripomočke.


Navodila za delo:

1. Najprej zlepi dva risalna lista skupaj.

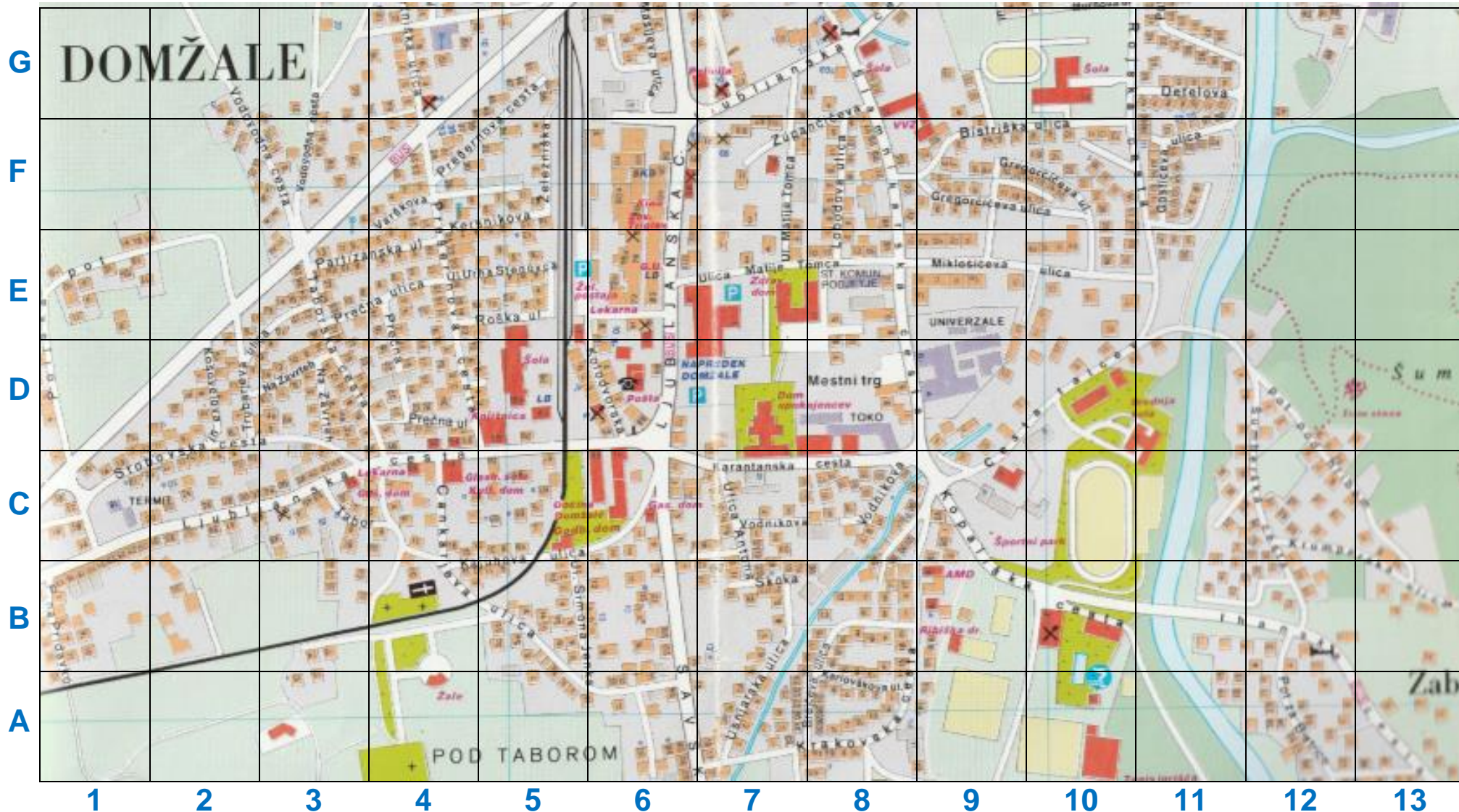
Če jih nimaš, zlepi skupaj štiri A4 liste.

2. Nariši mrežo s kvadrati 5 x 5 cm.

Pri risanju si pomagaj z dolgim ravnilom. Riši s svinčnikom.



3. DOBRO SI OGLEJ ZEMLJEVID DOMŽAL in MREŽO.



Zemljevid je razdeljen na mrežo s kvadrati 2 x 2 cm.

ZNAČILNOSTI DOMAČEGA KRAJA

KAJ MORAMO VEDETI O SVOJEM DOMAČEM KRAJU?

Kje leži?

- na ravnini Ljubljanske kotline
- na desnem bregu Kamniške Bistrice
- na vzhodu je hrib Šumberk
- na jugozahodu pa grič Goričica.
- skozi mesto teče glavna cesta (Ljubljanska cesta) in enotirna železnica (Ljubljana – Kamnik)
- na vzhodni strani mesta je avtocesta

Pomembne ustanove

- Kulturni dom Franca Bernika
- Knjižnica Domžale
- Slamnikarski muzej
- Menačnkova domačija
- Godbeni dom
- Občina Domžale
- Zdravstveni dom Domžale
- Šole (OŠ Vencija Perka, OŠ Domžale, Srednja šola Domžale, Vrtec Urša ..)
- Pošta
- Banka

Grb v obliki ščita z modrim ozadjem in tremi žitnimi klasi spletenimi v slamnikarsko kito. SIMBOLIZIRA obrt SLAMNIKARSTVO.



Župan
Toni Dragar

Praznik občine
19. 4. Spoznajmo se, praznujmo skupaj

5. OVREDNOTI SVOJE ZNANJE.

Domači kraj DOMŽALE	Znam	Delno znam	Ne znam
Poznam sestavine zemljevida.	😊	😐	😞
Se znam orientirati na zemljevidu domačega kraja.	😊	😐	😞
Znam izdelati preprosto maketo domačega kraja.	😊	😐	😞
Znam opisati značilnosti domačega kraja.	😊	😐	😞

Slikco svojega izdelka pa le pošlji svoji učiteljici na e-pošto ali Viber.

